PIANTA PIANO TERRA
scala 1:200

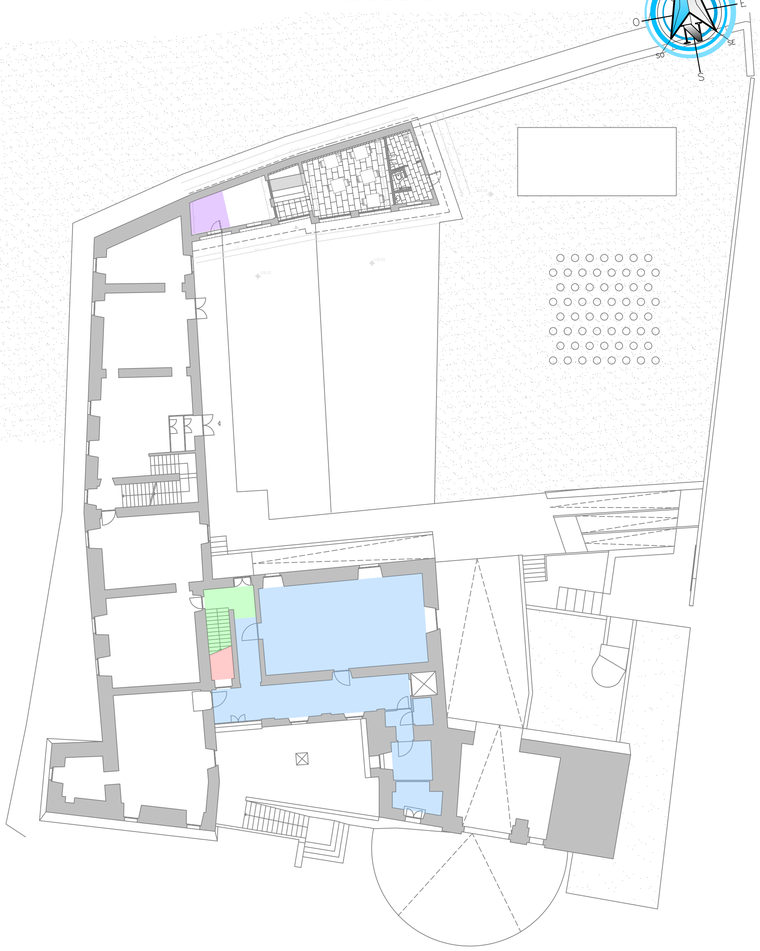

PIANTA PIANO PRIMO
scala 1:200

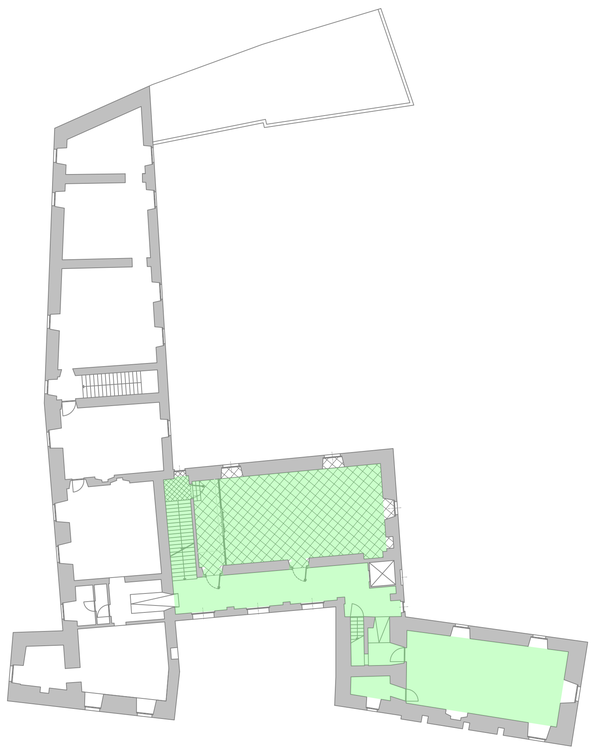

PIANTA PIANO SOTTOTETTO
scala 1:200

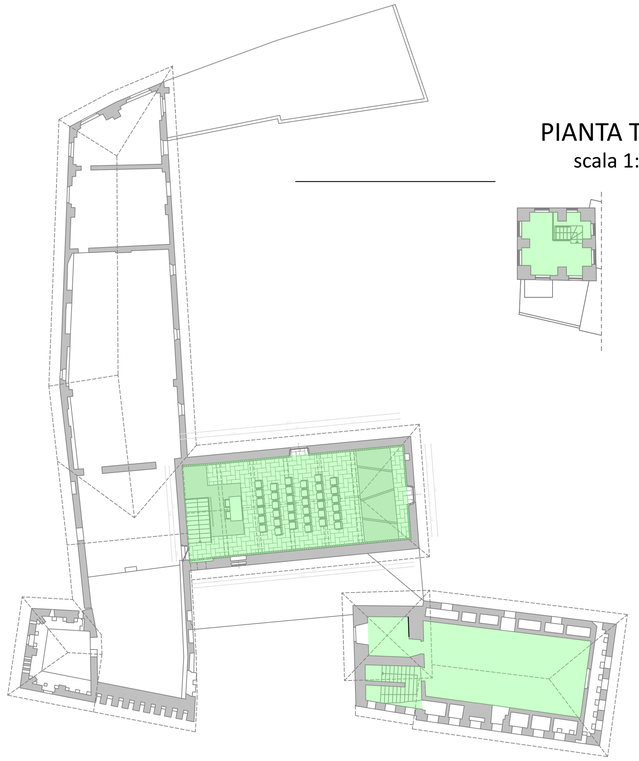

PIANTA TORRE
scala 1:200

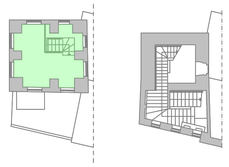

PLANIMETRIA ACCESSO AI MEZZI DI SOCCORSO
scala 1:500

Piano	Attività 72.1.C Esposizioni e mostre	Attività 72.1.C Biblioteca	Attività 65.1.B Pubblico spettacolo	TOTALE
	Area [m²]	Area [m²]	Area [m²]	Area [m²]
Interrato	-	-	271,90	271,90
Terra	10,39	130,43	3,10	143,92
Primo	196,99	-	-	196,99
Sottotetto	175,02	-	-	175,02
Torre	17,52	-	-	17,52
TOTALE	**399,92**	**130,43**	**275,00**	**805,35**

LEGENDA:
- PERCORSO ACCESSO MEZZI DI SOCCORSO
- PUNTO DI RACCOLTA
- USCITA DI EMERGENZA
- ATTIVITÀ 72.1.C: MOSTRA
- ATTIVITÀ 72.1.C: BIBLIOTECA
- ATTIVITÀ 65.1.B: LOCALE DI TRATTENIMENTO
- CUCINA A GAS ESISTENTE <116 kW
- CT ESISTENTE <116 kW

PIANTA PIANO INTERRATO
scala 1:200

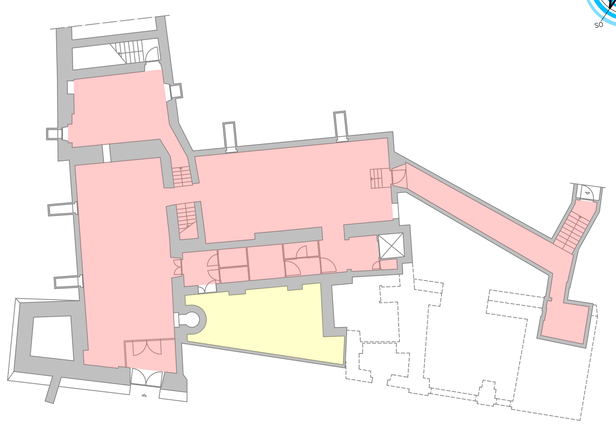

COMMITTENZA

COMUNE DI POZZOLO FORMIGARO
Piazza Castello n. 1
15068 Pozzolo Formigaro

Geom. Marcello Bocca
Responsabile Unico del Procedimento

TITOLO

LAVORI DI MANUTENZIONE E VALORIZZAZIONE DEL CASTELLO SEDE MUNICIPALE E RIQUALIFICAZIONE DEL PARCO PIAZZA CASTELLO

Progetto esecutivo
novembre 2021

ELABORATO

PLANIMETRIA ACCESO AI MEZZI DI SOCCORSO
PIANTE UBICAZIONE ATTIVITÀ SOGGETTE
Tav. VVF.01

TEAM DI PROGETTAZIONE

SERTEC ENGINEERING CONSULTING S.R.L.
Strada Provinciale 222 n. 31 - Loranzè (TO)
tel +39 01251970499
info.sertec@ilquadrifoglio.to.it
www.sertec-engineering.com

LD+SR architetti
Via Delle Velle 7/2 - Genova (GE)
tel +39 010 8566528
ufficio@ldpiusr.it
www.LDpiuSR.it

No.	Data	Descrizione	Dwn	Chk	App
0	17/11/2021	Consegna	rr	gp	gp

scala	consegna	indice	tavola	area
1:500 1:200	17/11/2021	-	VVF.01	-

titolo: PLANIMETRIA ACCESO AI MEZZI DI SOCCORSO PIANTE UBICAZIONE ATTIVITÀ SOGGETTE

stato: Progetto Esecutivo

opera: PFc